

Администрация Пермского муниципального округа Пермского края
Комитет имущественных отношений

РАСПОРЯЖЕНИЕ

17.05.2023

№ 1060

Об установлении публичного сервитута на часть земельных участков

В соответствии со ст. 23, гл. V.7 Земельного кодекса Российской Федерации, Федеральным законом от 25.10.2001 № 137-ФЗ «О введении в действие Земельного кодекса Российской Федерации», пп. 3.2.5 п. 3.2 разд. 3 Положения о комитете имущественных отношений администрации Пермского муниципального округа, утвержденного решением Думы Пермского муниципального округа Пермского края от 29.11.2022 № 48, на основании ходатайства открытого акционерного общества «Межрегиональная распределительная сетевая компания Урала» (ИНН 6671163413, ОГРН 1056604000970) (далее - ОАО «МРСК Урала») от 17.04.2023 № 4091:

1. Установить в интересах ОАО «МРСК Урала» публичный сервитут общей площадью 10750 кв.м., на часть следующих земельных участков:

- с кадастровым номером 59:32:0950001:25 (8 кв.м.), расположенный по адресу: край Пермский, р-н Пермский, с/п Лобановское, д. Козыбаево, ул. Центральная, дом 4;
- с кадастровым номером 59:32:0950001:14 (6 кв.м.), расположенный по адресу: Пермский край, р-н Пермский, Лобановское с/п, д. Козыбаево, ул. Центральная, 11;
- с кадастровым номером 59:32:0950001:207 (84 кв.м.), расположенный по адресу: Пермский край, р-н Пермский, Лобановское с/п, д. Козыбаево, ул. Садовая, 3/1;
- с кадастровым номером 59:32:0950001:218 (156 кв.м.), расположенный по адресу: Пермский край, р-н Пермский, Лобановское с/п, д. Козыбаево, ул. Полевая, дом 12;
- с кадастровым номером 59:32:0950001:265 (27 кв.м.), расположенный по адресу: Пермский край, р-н Пермский, Лобановское с/п, д. Козыбаево, ул. Сосновая, з/у 4;

- с кадастровым номером 59:32:0950001:281 (51 кв.м.), расположенный по адресу: Пермский край, р-н Пермский, Лобановское с/п, д. Козыбаево, ул. Садовая, дом 11;

- с кадастровым номером 59:32:0950001:297 (1 кв.м.), расположенный по адресу: Пермский край, р-н Пермский, Лобановское с/п, д. Козыбаево, ул. Центральная, д. 30;

- с кадастровым номером 59:32:0950001:324 (78 кв.м.), расположенный по адресу: Пермский край, р-н Пермский, Лобановское с/п, д. Козыбаево, ул. Центральная, дом 6а;

- с кадастровым номером 59:32:0950001:473 (1 кв.м.), расположенный по адресу: Пермский край, р-н Пермский, Лобановское с/п, д. Козыбаево, ул. Центральная, 22/1;

- с кадастровым номером 59:32:0950001:224 (33 кв.м.), расположенный по адресу: Пермский край, р-н Пермский, Лобановское с/п, д. Козыбаево, ул. 2-я Вишневая, 12;

- с кадастровым номером 59:32:3960006:5015 (22 кв.м.), расположенный по адресу: Пермский край, р-н Пермский, Лобановское с/п, д. Козыбаево, ул. Солнечная, з/у 19;

- с кадастровым номером 59:32:3960006:5039 (1 кв.м.), расположенный по адресу: Пермский край, р-н Пермский, Лобановское с/п, д. Козыбаево, ул. Солнечная, з/у 7;

- с кадастровым номером 59:32:3960006:5153 (3 кв.м.), расположенный по адресу: Пермский край, р-н Пермский, Лобановское с/п, д. Козыбаево;

- с кадастровым номером 59:32:0950001:23 (13 кв.м.), расположенный по адресу: Пермский край, р-н Пермский, Лобановское с/п, д. Козыбаево, ул. Центральная, д. 2;

- с кадастровым номером 59:32:0950001:247 (48 кв.м.), расположенный по адресу: Пермский край, р-н Пермский, Лобановское с/п, д. Козыбаево, ул. Полевая, 10;

- с кадастровым номером 59:32:0950001:251 (2 кв.м.), расположенный по адресу: Пермский край, р-н Пермский, Лобановское с/п, д. Козыбаево, ул. Центральная, дом 13;

- с кадастровым номером 59:32:0950001:273 (22 кв.м.), расположенный по адресу: Пермский край, р-н Пермский, Лобановское с/п, д. Козыбаево, ул. Центральная, дом 20;

- с кадастровым номером 59:32:0950001:329 (62 кв.м.), расположенный по адресу: Пермский край, р-н Пермский, Лобановское с/п, д. Козыбаево, ул. Садовая, 5;

- с кадастровым номером 59:32:0950001:641 (1 кв.м.), расположенный по адресу: Пермский край, р-н Пермский, Лобановское с/п, д. Козыбаево, ул. Центральная;

- с кадастровым номером 59:32:0000000:15730 (29 кв.м.), расположенный по адресу: Пермский край, р-н Пермский, Лобановское с/п, д. Козыбаево, ул. Центральная;

- с кадастровым номером 59:32:0950001:293 (2 кв.м.), расположенный по адресу: Пермский край, р-н Пермский, Лобановское с/п, д. Козыбаево, ул. Полевая, 14;

- с кадастровым номером 59:32:0950001:234 (85 кв.м.), расположенный по адресу: Пермский край, р-н Пермский, Лобановское с/п, д. Козыбаево, ул. Солнечная, 12;

- с кадастровым номером 59:32:0950001:235 (1 кв.м.), расположенный по адресу: Пермский край, р-н Пермский, Лобановское с/п, д. Козыбаево, ул. Солнечная, 17;

- с кадастровым номером 59:32:0950001:254 (1 кв.м.), расположенный по адресу: Пермский край, р-н Пермский, Лобановское с/п, д. Козыбаево, ул. Солнечная, 16;

- с кадастровым номером 59:32:3960006:5224 (11 кв.м.), расположенный по адресу: Пермский край, р-н Пермский, Лобановское с/п, д. Козыбаево, ул. Солнечная, 5;

- с кадастровым номером 59:32:0950001:240 (32 кв.м.), расположенный по адресу: Пермский край, р-н Пермский, Лобановское с/п, д. Козыбаево, ул. Центральная, з/у 9;

- с кадастровым номером 59:32:0000000:15731 (6 кв.м.), расположенный по адресу: Пермский край, р-н Пермский, Лобановское с/п, д. Козыбаево, ул. Центральная;

- с кадастровым номером 59:32:3960006:108 (16 кв.м.), расположенный по адресу: Пермский край, р-н Пермский, Лобановское с/п, д. Козыбаево, Позиция 1;

- с кадастровым номером 59:32:0950001:244 (2 кв.м.), расположенный по адресу: Пермский край, р-н Пермский, Лобановское с/п, д. Козыбаево, ул. Садовая, 1;

- с кадастровым номером 59:32:0950001:291 (28 кв.м.), расположенный по адресу: Пермский край, р-н Пермский, Лобановское с/п, д. Козыбаево, ул. Молодежная, дом 14;

- с кадастровым номером 59:32:0950001:87 (18 кв.м.), расположенный по адресу: Пермский край, р-н Пермский, Лобановское с/п, д. Козыбаево, ул. Садовая, дом 3;

- с кадастровым номером 59:32:0000000:15781 (248 кв.м.), расположенный по адресу: Пермский край, р-н Пермский, Лобановское с/п, д. Козыбаево;

- с кадастровым номером 59:32:0950001:725 (1053 кв.м.), расположенный по адресу: Пермский край, р-н Пермский, Лобановское с/п, д. Козыбаево;

- с кадастровым номером 59:32:3960006:7624 (1524 кв.м.), расположенный по адресу: Пермский край, р-н Пермский, Лобановское с/п, д. Козыбаево;

- свободные земли (7075 кв.м.).

Цель: Для эксплуатации существующей линии электропередачи «ВЛ-0,4 кВ от КТП-6245 (нов. ТП-6216), ВЛ-0,4 кВ от КТП-6241 (нов. ТП-6216)».

Срок: 49 лет.

2. Утвердить границы публичного сервитута земельных участков, указанных в п. 1 настоящего распоряжения, согласно прилагаемой схеме расположения границ публичного сервитута.

3. Срок, в течение которого использование указанных в п. 1 настоящего распоряжения земельных участков в соответствии с их разрешенным использованием будет невозможно или существенно затруднено в связи с осуществлением сервитута – не определен.

4. Порядок установления зон с особыми условиями использования территорий и содержание ограничений прав на земельные участки в границах таких зон установлен Постановлением Правительства РФ от 24.02.2009 № 160 «О порядке установления охранных зон объектов электросетевого хозяйства и особых условий использования земельных участков, расположенных в границах таких зон».

5. Плата за публичный сервитут не устанавливается в соответствии с ч. 4 ст. 3.6 Федерального закона от 25.10.2001 года № 137-ФЗ «О введении в действие Земельного кодекса Российской Федерации».

6. Комитету имущественных отношений администрации Пермского муниципального округа в течение 5 рабочих дней со дня подписания настоящего распоряжения:

6.1. Направить настоящее распоряжение в Управление Федеральной службы государственной регистрации, кадастра и картографии по Пермскому краю;

6.2. Направить настоящее распоряжение в ОАО «МРСК Урала», а также сведения о лицах, являющихся правообладателями земельных участков, сведения о лицах, подавших заявления об учете их прав (обременений прав) на земельные участки, способах связи с ними, копии документов, подтверждающих права указанных лиц на земельные участки.

7. Разместить настоящее распоряжение на официальном сайте Пермского муниципального округа в информационно-телекоммуникационной сети Интернет www.permraion.ru.

8. Настоящее распоряжение вступает в силу со дня его подписания.

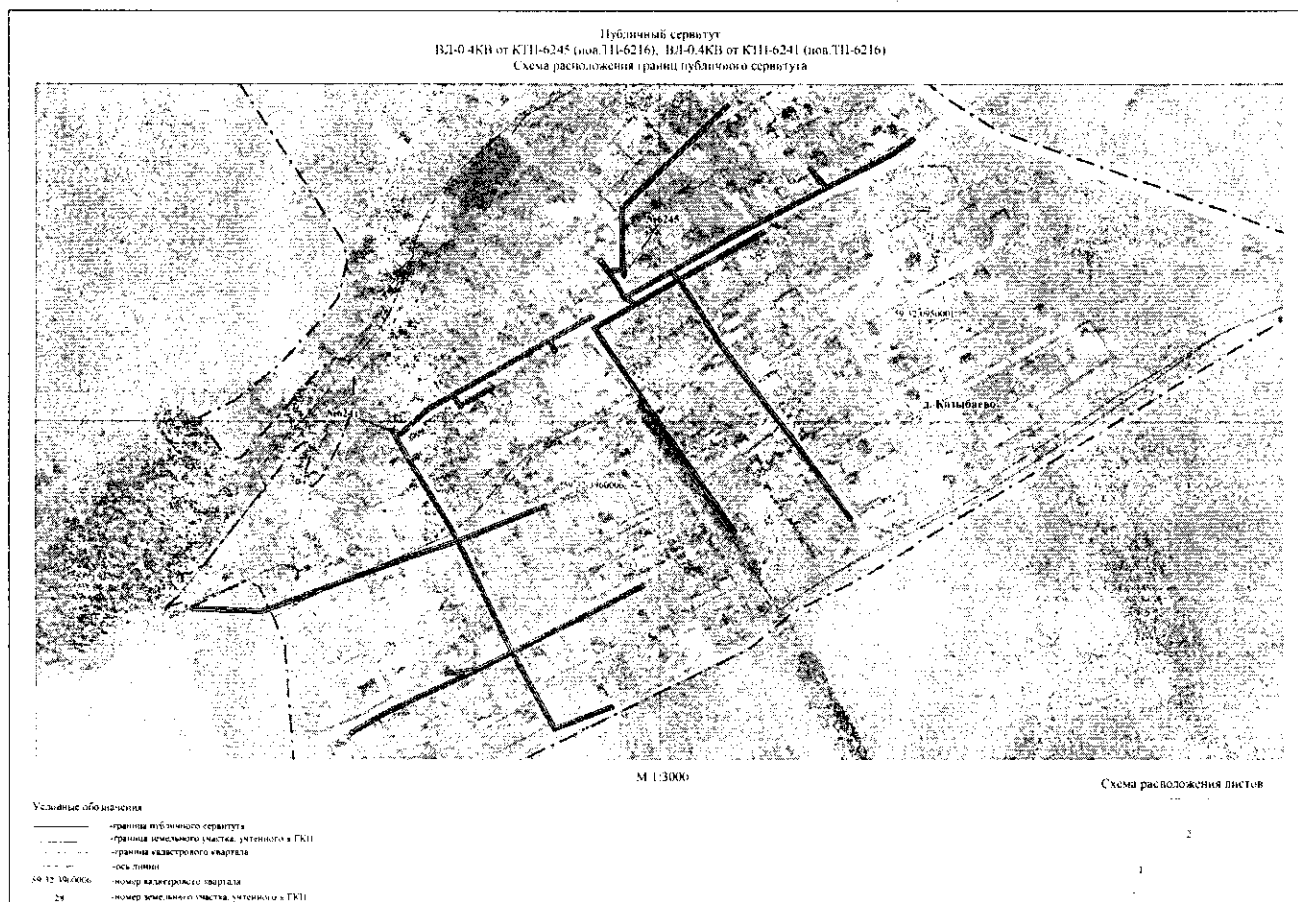
9. Контроль исполнения распоряжения возложить на заместителя председателя комитета М.В. Королеву.

Председатель комитета

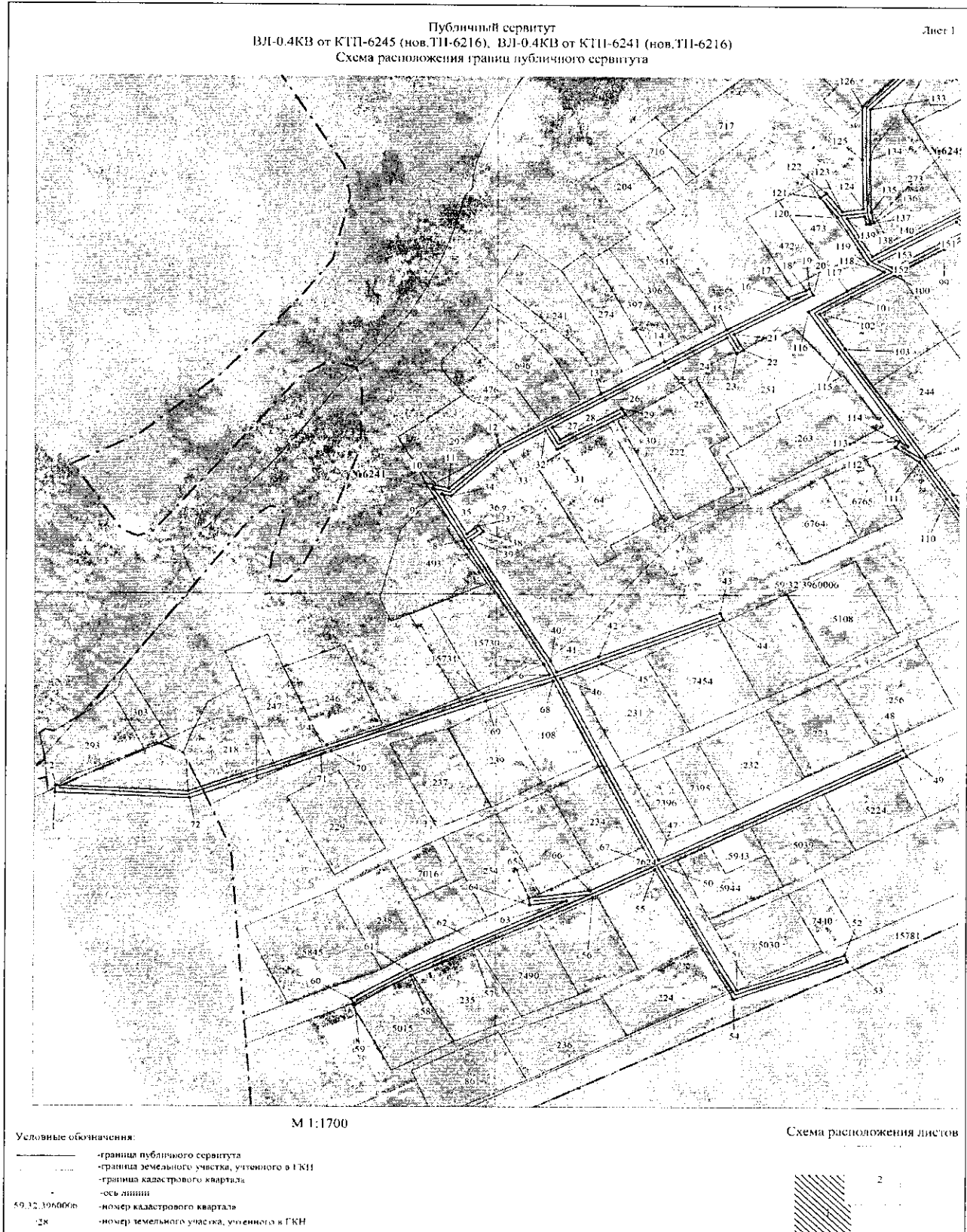


Е.А. Демидова

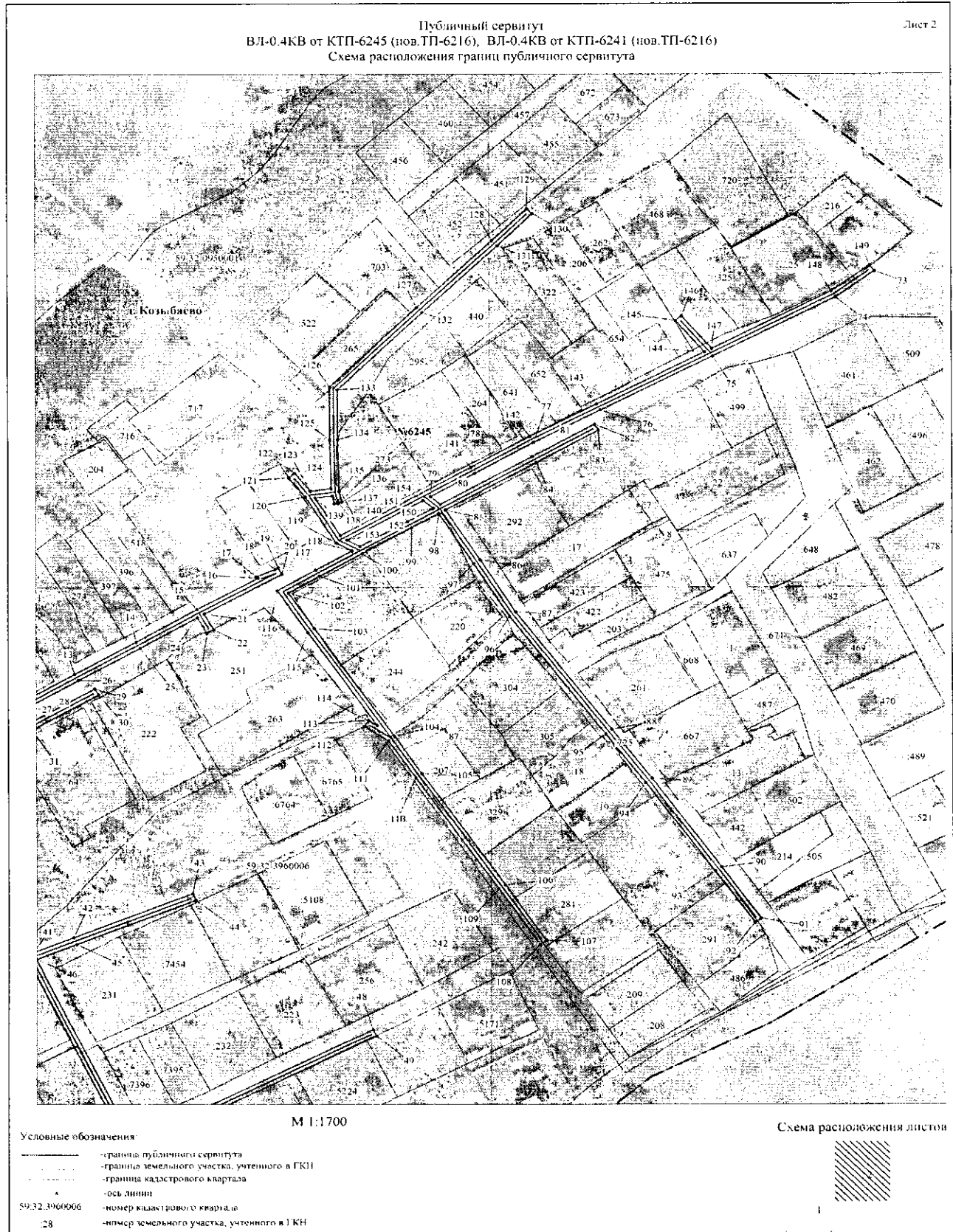
Приложение № 1
к распоряжению
комитета имущественных
отношений администрации
Пермского муниципального округа
от 17.05.2023 № 1060



Приложение № 2
к распоряжению
комитета имущественных
отношений администрации
Пермского муниципального округа
от 17.05.2023 № 1060



Приложение № 3
к распоряжению
комитета имущественных
отношений администрации
Пермского муниципального округа
от 17.05.2023 № 1060



Приложение № 4
к распоряжению
комитета имущественных
отношений администрации
Пермского муниципального округа
от 17.05.2023 № 1060

ОПИСАНИЕ МЕСТОПОЛОЖЕНИЯ ГРАНИЦ ПУБЛИЧНОГО СЕРВИТУТА ПО ОБЪЕКТУ				
ВЛ-0.4КВ от КТП-6245 (нов.ТП-6216), ВЛ-0.4КВ от КТП-6241 (нов.ТП-6216) Пермский край, Пермский район, д. Козыбаево (НАИМЕНОВАНИЕ ОБЪЕКТА)				
Сведения о местоположении границ объекта				
1. Система координат <u>МСК-59 (зона 2)</u>				
2. Сведения о характерных точках границ объекта				
Обозначение характерных точек границ	Координаты, м		Метод определения координат и средняя квадратическая погрешность положения характерной точки (M _t), м	Описание закрепления точки на местности (при наличии)
	X	Y		
1	2	3	4	5
1	499038.26	2232298.54	Геодезический метод; M _t =0.1	-
2	499042.26	2232298.70	Геодезический метод; M _t =0.1	-
3	499039.49	2232366.18	Геодезический метод; M _t =0.1	-
4	499065.44	2232436.06	Геодезический метод; M _t =0.1	-
5	499094.56	2232515.20	Геодезический метод; M _t =0.1	-
6	499105.63	2232548.73	Геодезический метод; M _t =0.1	-
7	499111.23	2232545.80	Геодезический метод; M _t =0.1	-
8	499180.20	2232504.38	Геодезический метод; M _t =0.1	-
9	499204.46	2232490.46	Геодезический метод; M _t =0.1	-
10	499212.76	2232485.35	Геодезический метод; M _t =0.1	-
11	499209.86	2232497.40	Геодезический метод; M _t =0.1	-
12	499233.74	2232523.23	Геодезический метод; M _t =0.1	-
13	499262.99	2232574.62	Геодезический метод; M _t =0.1	-
14	499281.02	2232606.38	Геодезический метод; M _t =0.1	-
15	499299.07	2232637.57	Геодезический метод; M _t =0.1	-
16	499316.53	2232668.84	Геодезический метод; M _t =0.1	-
17	499317.40	2232667.85	Геодезический метод; M _t =0.1	-
18	499321.37	2232677.51	Геодезический метод; M _t =0.1	-
19	499322.29	2232679.15	Геодезический метод; M _t =0.1	-
20	499318.80	2232681.10	Геодезический метод; M _t =0.1	-
21	499296.56	2232641.28	Геодезический метод; M _t =0.1	-
22	499287.66	2232646.21	Геодезический метод; M _t =0.1	-
23	499285.72	2232642.71	Геодезический метод; M _t =0.1	-
24	499294.58	2232637.80	Геодезический метод; M _t =0.1	-
25	499277.55	2232608.37	Геодезический метод; M _t =0.1	-
26	499259.51	2232576.60	Геодезический метод; M _t =0.1	-
27	499244.22	2232549.82	Геодезический метод; M _t =0.1	-
28	499237.26	2232553.81	Геодезический метод; M _t =0.1	-

Приложение № 5
к распоряжению
комитета имущественных
отношений администрации
Пермского муниципального округа
от 17.05.2023 № 1060

1	2	3	4	5
29	499254.90	2232584.95	Геодезический метод; Мт=0.1	-
30	499251.41	2232586.92	Геодезический метод; Мт=0.1	-
31	499231.82	2232552.32	Геодезический метод; Мт=0.1	-
32	499242.24	2232546.34	Геодезический метод; Мт=0.1	-
33	499230.49	2232525.61	Геодезический метод; Мт=0.1	-
34	499205.47	2232498.54	Геодезический метод; Мт=0.1	-
35	499206.59	2232493.84	Геодезический метод; Мт=0.1	-
36	499184.18	2232506.71	Геодезический метод; Мт=0.1	-
37	499188.61	2232512.55	Геодезический метод; Мт=0.1	-
38	499185.42	2232514.97	Геодезический метод; Мт=0.1	-
39	499180.70	2232508.75	Геодезический метод; Мт=0.1	-
40	499113.19	2232549.29	Геодезический метод; Мт=0.1	-
41	499107.01	2232552.53	Геодезический метод; Мт=0.1	-
42	499115.56	2232573.72	Геодезический метод; Мт=0.1	-
43	499140.27	2232634.95	Геодезический метод; Мт=0.1	-
44	499136.56	2232636.45	Геодезический метод; Мт=0.1	-
45	499111.84	2232575.22	Геодезический метод; Мт=0.1	-
46	499103.42	2232554.35	Геодезический метод; Мт=0.1	-
47	499001.38	2232604.29	Геодезический метод; Мт=0.1	-
48	499064.12	2232727.63	Геодезический метод; Мт=0.1	-
49	499060.55	2232729.45	Геодезический метод; Мт=0.1	-
50	498997.83	2232606.12	Геодезический метод; Мт=0.1	-
51	498927.83	2232644.11	Геодезический метод; Мт=0.1	-
52	498948.50	2232698.30	Геодезический метод; Мт=0.1	-
53	498944.76	2232699.73	Геодезический метод; Мт=0.1	-
54	498922.84	2232642.25	Геодезический метод; Мт=0.1	-
55	498996.03	2232602.55	Геодезический метод; Мт=0.1	-
56	498980.30	2232571.04	Геодезический метод; Мт=0.1	-
57	498951.62	2232510.50	Геодезический метод; Мт=0.1	-
58	498935.87	2232478.82	Геодезический метод; Мт=0.1	-
59	498918.87	2232450.78	Геодезический метод; Мт=0.1	-
60	498922.29	2232448.71	Геодезический метод; Мт=0.1	-
61	498939.37	2232476.88	Геодезический метод; Мт=0.1	-
62	498956.00	2232510.57	Геодезический метод; Мт=0.1	-
63	498978.46	2232557.84	Геодезический метод; Мт=0.1	-
64	498976.02	2232539.28	Геодезический метод; Мт=0.1	-
65	498979.99	2232538.76	Геодезический метод; Мт=0.1	-
66	498984.04	2232569.58	Геодезический метод; Мт=0.1	-
67	498999.58	2232600.71	Геодезический метод; Мт=0.1	-

Приложение № 6
к распоряжению
комитета имущественных
отношений администрации
Пермского муниципального округа
от 17.05.2023 № 1060

1	2	3	4	5
68	499102.02	2232550.57	Геодезический метод; Mt=0.1	-
69	499090.78	2232516.52	Геодезический метод; Mt=0.1	-
70	499061.98	2232438.25	Геодезический метод; Mt=0.1	-
71	499060.07	2232433.07	Геодезический метод; Mt=0.1	-
72	499035.46	2232366.82	Геодезический метод; Mt=0.1	-
1	499038.26	2232298.54	Геодезический метод; Mt=0.1	-
73	499489.28	2232987.11	Геодезический метод; Mt=0.1	-
74	499474.34	2232966.87	Геодезический метод; Mt=0.1	-
75	499441.28	2232903.49	Геодезический метод; Mt=0.1	-
76	499411.05	2232845.60	Геодезический метод; Mt=0.1	-
77	499392.87	2232811.02	Геодезический метод; Mt=0.1	-
78	499375.33	2232780.71	Геодезический метод; Mt=0.1	-
79	499362.27	2232757.62	Геодезический метод; Mt=0.1	-
80	499357.92	2232762.84	Геодезический метод; Mt=0.1	-
81	499384.98	2232810.63	Геодезический метод; Mt=0.1	-
82	499403.24	2232842.69	Геодезический метод; Mt=0.1	-
83	499399.76	2232844.67	Геодезический метод; Mt=0.1	-
84	499381.50	2232812.62	Геодезический метод; Mt=0.1	-
85	499354.80	2232765.44	Геодезический метод; Mt=0.1	-
86	499326.74	2232783.42	Геодезический метод; Mt=0.1	-
87	499297.48	2232801.69	Геодезический метод; Mt=0.1	-
88	499231.92	2232851.11	Геодезический метод; Mt=0.1	-
89	499204.62	2232871.51	Геодезический метод; Mt=0.1	-
90	499154.86	2232907.24	Геодезический метод; Mt=0.1	-
91	499126.18	2232927.56	Геодезический метод; Mt=0.1	-
92	499123.87	2232924.30	Геодезический метод; Mt=0.1	-
93	499152.53	2232903.99	Геодезический метод; Mt=0.1	-
94	499202.26	2232868.28	Геодезический метод; Mt=0.1	-
95	499229.53	2232847.90	Геодезический метод; Mt=0.1	-
96	499295.21	2232798.39	Геодезический метод; Mt=0.1	-
97	499324.59	2232780.04	Геодезический метод; Mt=0.1	-
98	499352.83	2232761.96	Геодезический метод; Mt=0.1	-
99	499344.82	2232747.89	Геодезический метод; Mt=0.1	-
100	499330.27	2232722.41	Геодезический метод; Mt=0.1	-
101	499317.72	2232700.40	Геодезический метод; Mt=0.1	-
102	499308.25	2232684.38	Геодезический метод; Mt=0.1	-
103	499288.39	2232697.65	Геодезический метод; Mt=0.1	-
104	499228.32	2232738.83	Геодезический метод; Mt=0.1	-

Приложение № 7
к распоряжению
комитета имущественных
отношений администрации
Пермского муниципального округа
от 17.05.2023 № 1060

1	2	3	4	5
105	499207.36	2232753.00	Геодезический метод; Mt=0.1	-
106	499145.00	2232795.83	Геодезический метод; Mt=0.1	-
107	499113.92	2232817.02	Геодезический метод; Mt=0.1	-
108	499111.68	2232813.72	Геодезический метод; Mt=0.1	-
109	499142.75	2232792.52	Геодезический метод; Mt=0.1	-
110	499205.10	2232749.70	Геодезический метод; Mt=0.1	-
111	499225.74	2232735.75	Геодезический метод; Mt=0.1	-
112	499233.81	2232723.34	Геодезический метод; Mt=0.1	-
113	499237.16	2232725.52	Геодезический метод; Mt=0.1	-
114	499234.29	2232729.94	Геодезический метод; Mt=0.1	-
115	499286.14	2232694.34	Геодезический метод; Mt=0.1	-
116	499309.54	2232678.72	Геодезический метод; Mt=0.1	-
117	499321.18	2232698.40	Геодезический метод; Mt=0.1	-
118	499331.93	2232717.25	Геодезический метод; Mt=0.1	-
119	499336.24	2232708.95	Геодезический метод; Mt=0.1	-
120	499362.14	2232693.20	Геодезический метод; Mt=0.1	-
121	499373.05	2232684.61	Геодезический метод; Mt=0.1	-
122	499375.52	2232687.75	Геодезический метод; Mt=0.1	-
123	499365.41	2232695.71	Геодезический метод; Mt=0.1	-
124	499366.77	2232706.40	Геодезический метод; Mt=0.1	-
125	499394.48	2232705.82	Геодезический метод; Mt=0.1	-
126	499424.35	2232705.80	Геодезический метод; Mt=0.1	-
127	499468.78	2232750.95	Геодезический метод; Mt=0.1	-
128	499506.70	2232789.86	Геодезический метод; Mt=0.1	-
129	499524.86	2232808.00	Геодезический метод; Mt=0.1	-
130	499522.03	2232810.83	Геодезический метод; Mt=0.1	-
131	499503.85	2232792.67	Геодезический метод; Mt=0.1	-
132	499465.91	2232753.75	Геодезический метод; Mt=0.1	-
133	499422.68	2232709.80	Геодезический метод; Mt=0.1	-
134	499394.52	2232709.82	Геодезический метод; Mt=0.1	-
135	499365.28	2232710.44	Геодезический метод; Mt=0.1	-
136	499359.35	2232711.90	Геодезический метод; Mt=0.1	-
137	499358.39	2232708.03	Геодезический метод; Mt=0.1	-
138	499362.81	2232706.93	Геодезический метод; Mt=0.1	-
139	499361.68	2232698.15	Геодезический метод; Mt=0.1	-
140	499340.45	2232711.07	Геодезический метод; Mt=0.1	-
141	499378.80	2232778.72	Геодезический метод; Mt=0.1	-
142	499396.37	2232809.09	Геодезический метод; Mt=0.1	-
143	499414.59	2232843.74	Геодезический метод; Mt=0.1	-

Приложение № 8
к распоряжению
комитета имущественных
отношений администрации
Пермского муниципального округа
от 17.05.2023 № 1060

1	2	3	4	5
144	499443.66	2232899.43	Геодезический метод; Мт=0.1	-
145	499461.27	2232884.52	Геодезический метод; Мт=0.1	-
146	499463.85	2232887.57	Геодезический метод; Мт=0.1	-
147	499445.56	2232903.06	Геодезический метод; Мт=0.1	-
148	499477.76	2232964.75	Геодезический метод; Мт=0.1	-
149	499492.50	2232984.74	Геодезический метод; Мт=0.1	-
73	499489.28	2232987.11	Геодезический метод; Мт=0.1	-
150	499355.81	2232759.12	Геодезический метод; Мт=0.1	-
151	499348.30	2232745.91	Геодезический метод; Мт=0.1	-
152	499334.28	2232721.38	Геодезический метод; Мт=0.1	-
153	499337.83	2232714.55	Геодезический метод; Мт=0.1	-
154	499360.16	2232753.90	Геодезический метод; Мт=0.1	-
150	499355.81	2232759.12	Геодезический метод; Мт=0.1	-